
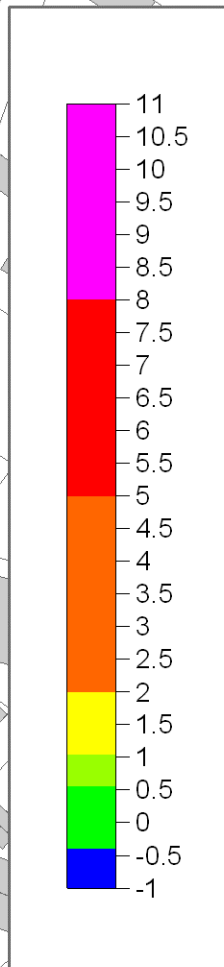


3405000 3405100 3405200 3405300 3405400 3405500



Geodätische Messdaten:  
Landratsamt Breisgau-Hochschwarzwald  
Fachbereich Vermessung & Geoinformation



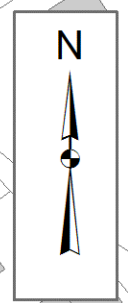
Neumagen



EKB 1  
EWS 1  
EWS 2  
EWS 3  
EWS 4  
EWS 5  
EWS 6  
EWS 7  
EKB 2

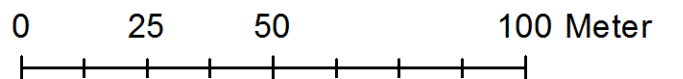
BB 3

07. Oktober 2019 - 01. April 2020




**Baden-Württemberg**  
REGIERUNGSPRÄSIDIUM FREIBURG  
Landesamt für Geologie, Rohstoffe und Bergbau

**Stadt Staufen - TK 812**  
**Hebungsgeschwindigkeit [mm/Monat]**



0 25 50 100 Meter

Wid, 16. April 2020

3405000 3405100 3405200 3405300 3405400 3405500

5305800  
5305700  
5305600  
5305500

5305800  
5305700  
5305600  
5305500