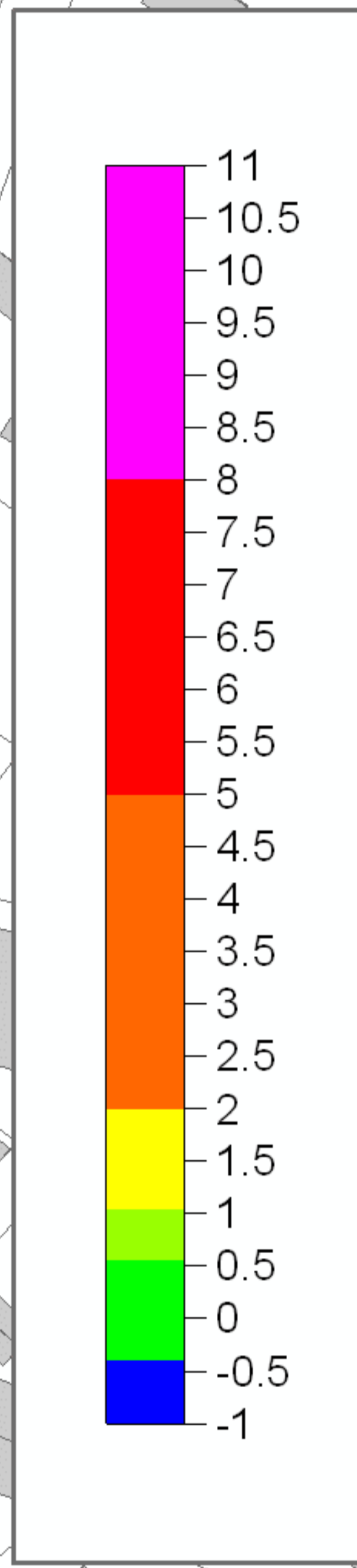



3405000 3405100 3405200 3405300 3405400 3405500

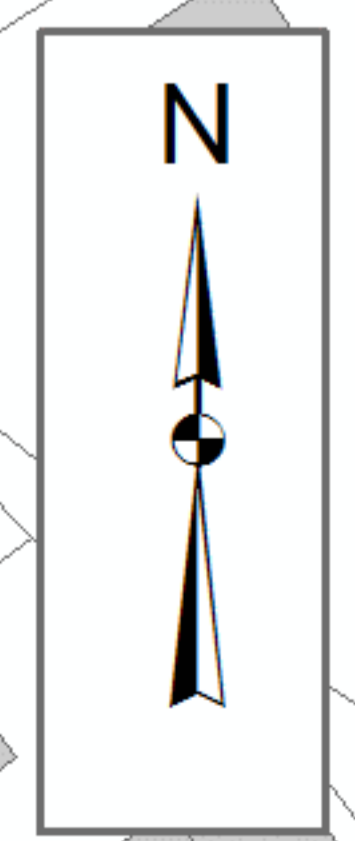
Geodätische Messdaten:  
Landratsamt Breisgau-Hochschwarzwald  
Fachbereich Vermessung & Geoinformation



Neumagen

EKB 1  
EWS 1  
EWS 2  
EWS 3  
EWS 4  
EWS 5  
EWS 6  
EWS 7  
BB 3  
BB 4

10. Oktober 2016 - 20. März 2017



**Baden-Württemberg**  
REGIERUNGSPRÄSIDIUM FREIBURG  
Landesamt für Geologie, Rohstoffe und Bergbau

**Stadt Staufen - TK 8112**  
**Hebungsgeschwindigkeit [mm/Monat]**  
0 25 50 100 Meter  
Eht, 27. März 2017

3405000 3405100 3405200 3405300 3405400 3405500

5305800  
5305700  
5305600  
5305500

5305800  
5305700  
5305600  
5305500